



Conferencias Ciudadanas 2022: Censo de Población y Vivienda

Proyecto Censo de Población y Vivienda 2024



Contenidos

- 01.** ¿Qué es un Censo?
- 02.** Censo de Población y Vivienda 2024
- 03.** ¿Cómo puedo participar?

01.

**¿Qué es un
Censo?**

¿Qué es un Censo?

Un Censo de Población y Vivienda es el recuento y caracterización de todas las personas, hogares y viviendas que se encuentran en el territorio nacional, durante un período determinado.



Objetivo de un Censo

El objetivo de un Censo de Población y Vivienda (CPV) es producir información sociodemográfica que actualice los datos sobre el tamaño de la población, su estructura, características y distribución territorial, así como de los hogares y las viviendas existentes en el país.



Es fundamental que la ciudadanía participe y se informe sobre **una serie de novedades**, para generar confianza sobre la transparencia del proceso.

¿Para qué sirve un Censo?



Proveer información para elaboración de las **estimaciones y proyecciones de población**

Proporcionar información para la actualización del **marco muestral** para encuestas.

OBJETIVOS

Suministrar información estadística prioritaria para el diseño y seguimiento de **políticas públicas**

Generar información estadística sobre **áreas geográficas específicas y subgrupos de población**

02.

**Censo de
Población y
Vivienda 2024**

Novedades del Censo



Censo de Derecho

Realizándose durante **12 semanas**.



Registro en residencia habitual

Se aplicará en la residencia habitual de las personas, es decir, en el lugar en donde **ha permanecido o pretende permanecer, al menos seis meses y un día durante el último año**.



Participación Intercultural

Las organizaciones de **pueblos indígenas u originarios, así como del pueblo tribal afrodescendiente chileno**, han participado y serán parte activa en todo el proceso censal.



Contratación de censistas

Dado la extensión del operativo, se contratará al **personal en terreno** para el trabajo de campo en todo el país.



Metodologías de recolección

Además de la modalidad presencial (**CAPI**) se hará recolección de datos por vía aplicación web (**CAWI**).



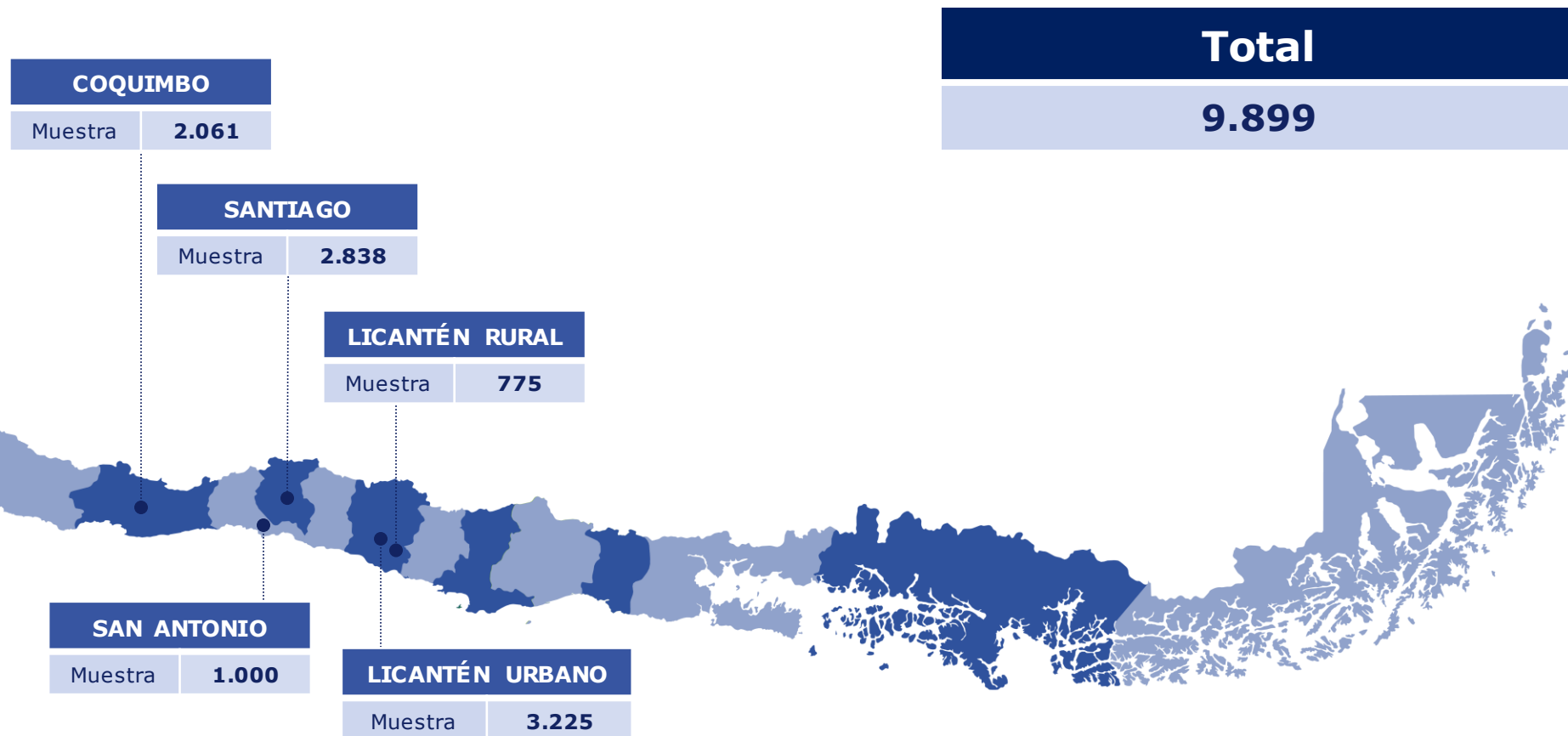
Actualización Cartográfica Censal

Considera el recorrido al **40%** de las manzanas **urbanas** (60% vía registros administrativos) y el **100%** de las manzanas **rurales**.

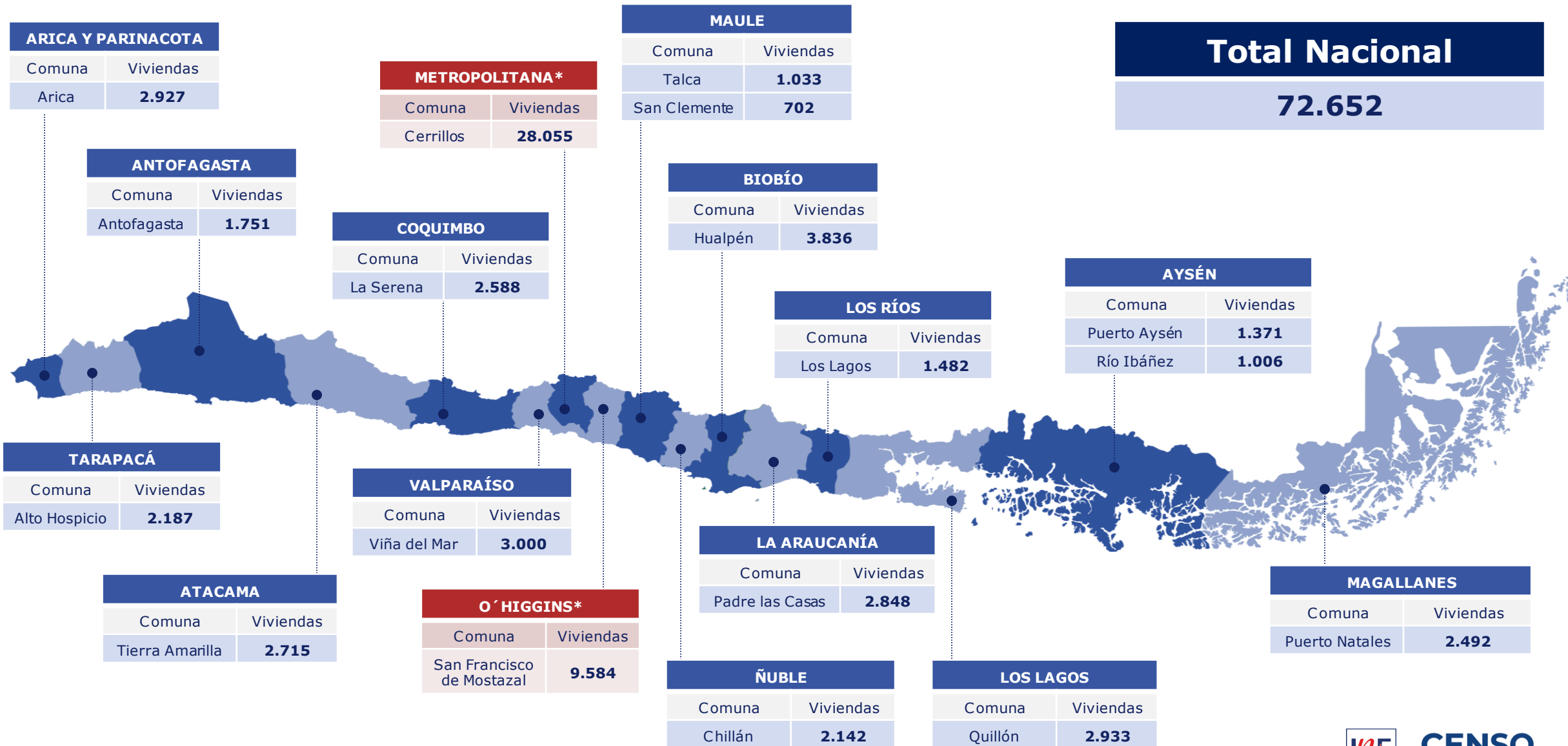
Hitos del proyecto



Prueba Integral 2022



Prueba Censal 2023



* Comunas cerradas

Actualización Cartográfica Censal



La **Actualización Cartográfica Censal (ACC)** es un proceso de verificación y actualización de la cartografía, tanto de manzanas, viviendas, como de las direcciones, ocupación y uso-destino de las edificaciones.

Para realizar la ACC se realizará un trabajo en terreno en donde se focalizará únicamente aquellas **áreas donde el territorio sea más susceptible a cambios, o donde no se tenga suficiente información geográfica actualizada.**

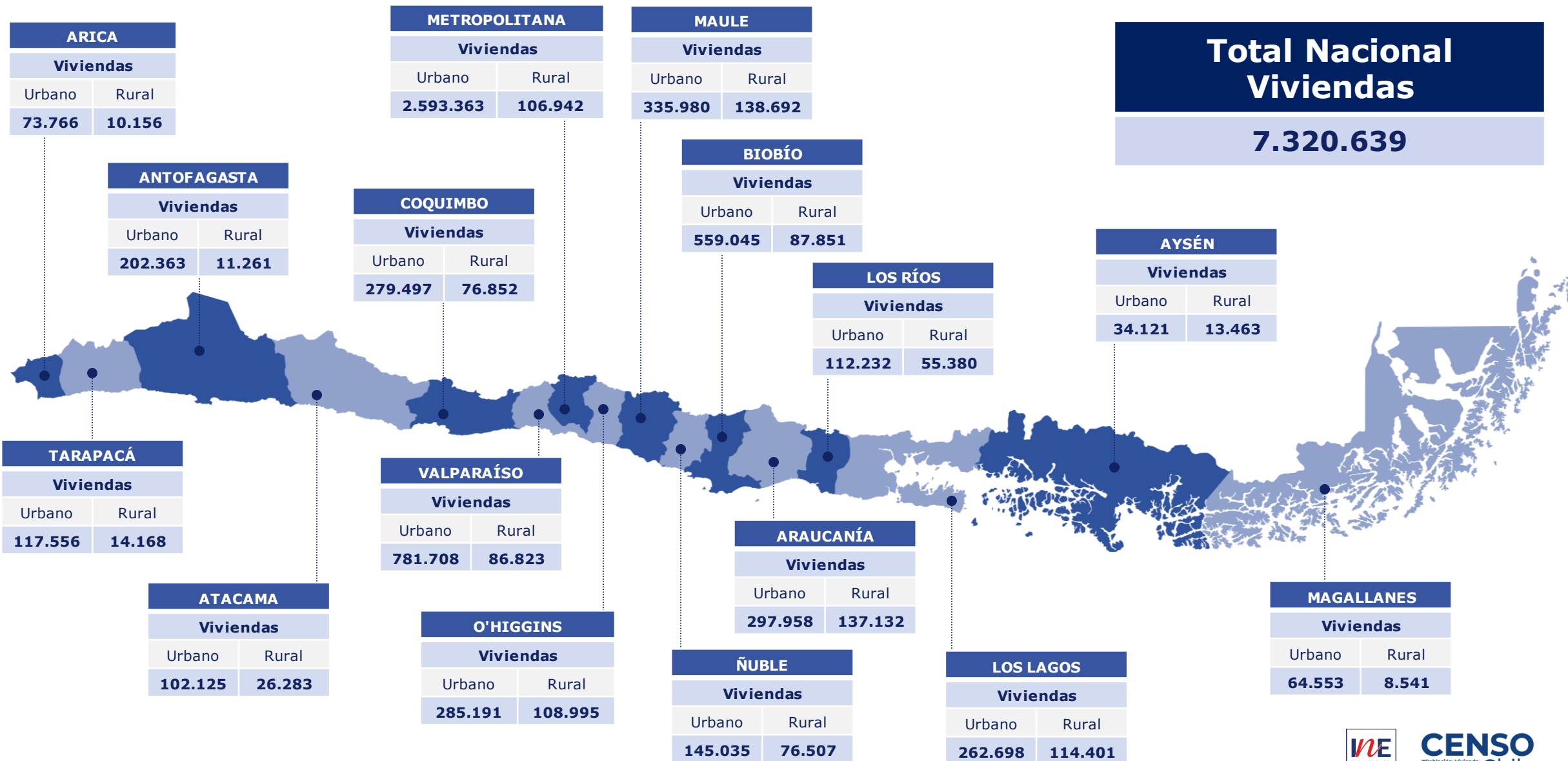
Este proceso se realizará en las 16 regiones del país

Actualización Cartográfica Censal



Tiempo de ejecución y cierre de cada Grupo: 5 meses

Censo 2024



03.

¿Cómo participar?

¿Por qué es importante participar?

- ✓ Porque es una experiencia que permite aportar al desarrollo del país.
- ✓ Porque el Censo es un acto cívico y republicano, reconocido por todos.
- ✓ Porque la realización exitosa de un Censo se transforma en un asunto de orgullo nacional.
- ✓ Porque es una labor de TODAS y TODOS, en la que cada uno cuenta.



¿Cómo participar?



- ✓ Conociendo las temáticas y características del Censo.
- ✓ Abriendo tu puerta al Censo.
- ✓ Participando en los cargos operativos.
- ✓ Apoyando en la difusión en tu comunidad.
- ✓ Participando de actividades previas al Censo.
- ✓ Informándote en www.censo.cl y redes sociales del INE.

Para obtener información histórica de los Censos en Chile, ingresar en www.ine.cl



¡Mucha Gracias!



www.censo.cl